



Comune di Monte Castello di Vibio

Provincia di Perugia

AREA TECNICA

INTERVENTO DI "RIQUALIFICAZIONE AMBIENTALE E FUNZIONALE DEL PERCORSO NATURALISTICO DEL FURIOSO"

RELAZIONE TECNICA

Il Sindaco

Dott.ssa Agnese CERQUAGLIA

Documento firmato digitalmente

Il Responsabile Area Tecnica

Ing. Tommaso LUCI

Documento firmato digitalmente



**Monte
Castello
di Vibio**
Terra di Luce





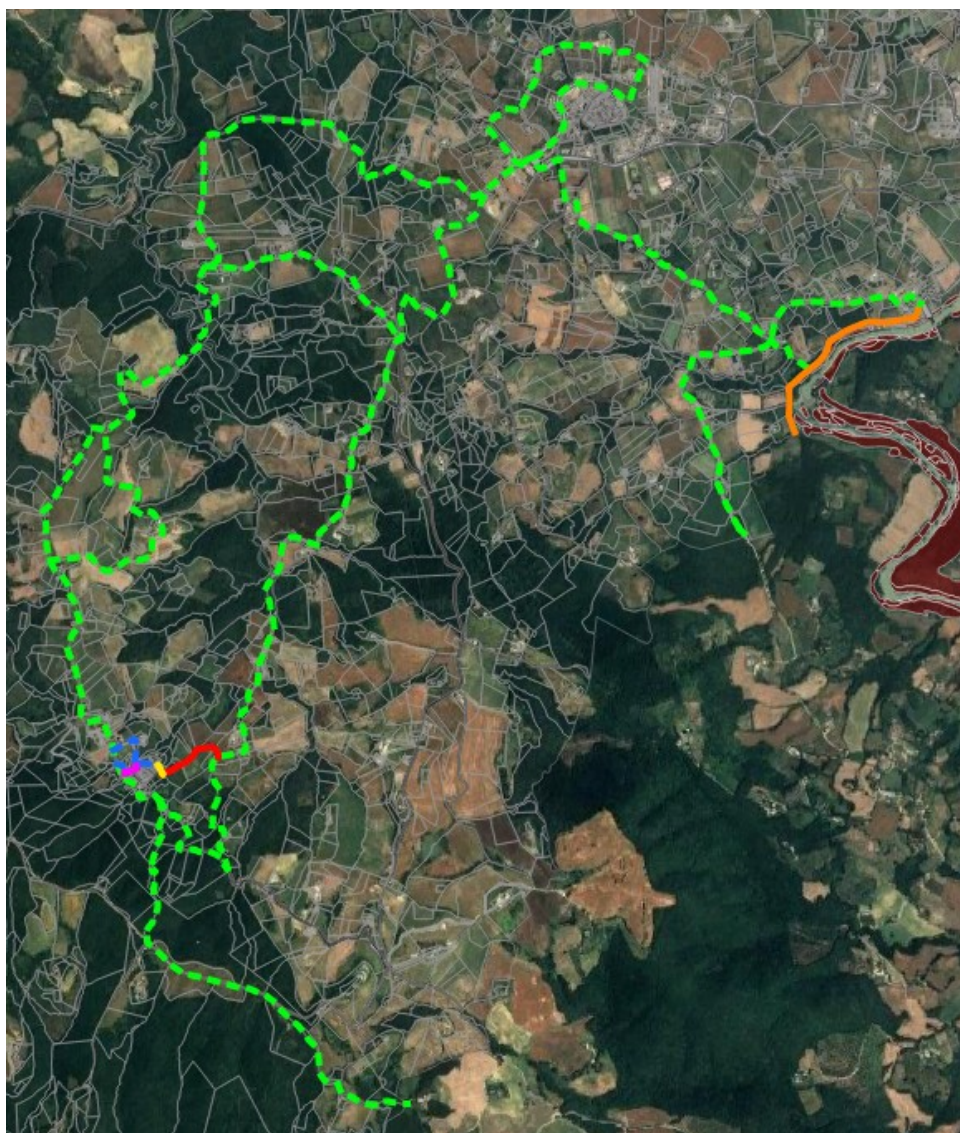
Comune di Monte Castello di Vibio

Provincia di Perugia

AREA TECNICA

Il sentiero naturalistico del “Furioso” nasce come percorso lungo il fiume Tevere a Pian di San Martino di Todi, con l’obiettivo di offrire un naturale momento faunistico. Si è poi rapidamente sviluppato con il coinvolgimento delle amministrazioni delle città di Todi e di Montecastello di Vibio, unite da un unico percorso che ne valorizza luoghi paesaggistici e naturalistici.

Il “Sentiero del Furioso” (di colore **verde tratteggiato** nell’immagine sottostante) consta di due itinerari ad anello che dalla città di Todi scendono al Tevere e si sviluppano: il primo (Furioso Basso) a fianco al Tevere, il secondo (Furioso Alto) sulle colline di Doglio e Monte Castello di Vibio ed è percorribile anche in mountain bike.



Il tracciato sentiero “Furioso Basso” si sviluppa dal ponte sul Tevere, costeggia il fiume Tevere, fino al confine con il comune di Todi.

Il tracciato sentiero “Furioso Alto” si sviluppa dal ponte di Ferro (località Pian di Porto) si inerpica sulla collina, arriva al Palazzaccio, borgo di Mannella, chiesa di S. Maria del Monte, arriva fino alla



**Monte
Castello
di Vibio**
Terra di Luce





Comune di Monte Castello di Vibio

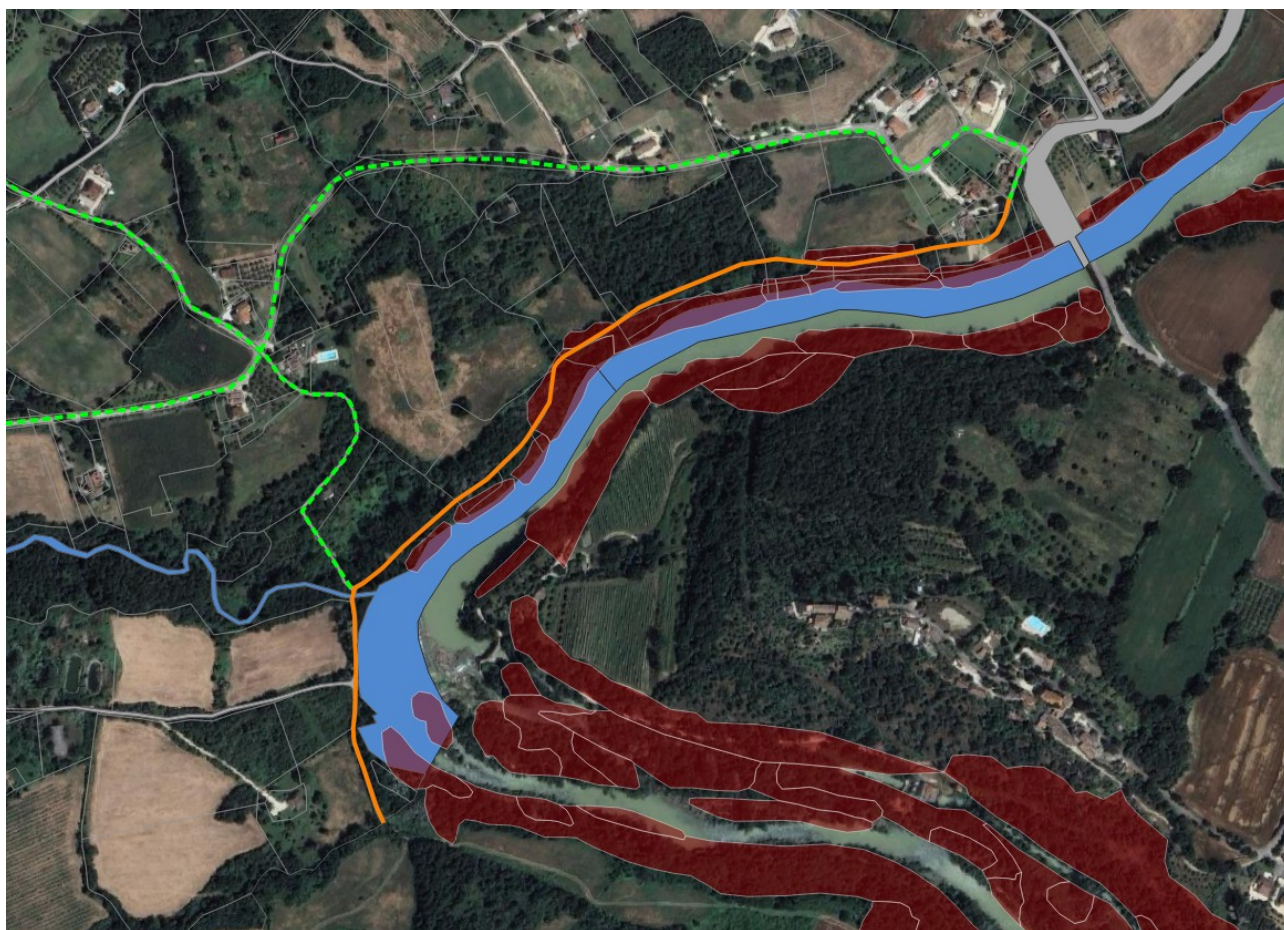
Provincia di Perugia

AREA TECNICA

dorsale Poggio Lipparoni, scende nell'antica strada comunale alla frazione Doglio, poi scende al torrente Faena, risale al paese di Monte Castello di Vibio e poi ritornare al punto di partenza.

Il presente progetto ha l'obiettivo della riqualificazione ambientale e funzionale del percorso naturalistico del Furioso con interventi che intendono sia ampliare alcuni tratti del percorso che migliorarne la fruibilità e percorribilità.

Nel tratto "Furioso Basso" (di colore **arancione** nell'immagine sottostante), che si sviluppa dal ponte di "Montemolino" fino al confine del comune di Todi costeggiando il Fiume Tevere, gli interventi riguarderanno la **messa in sicurezza** della fruizione del sentiero mediante il rifacimento delle balaustre in legno con aggiunta di nuovi tratti in zone di potenziale pericolo. Si procederà al rifacimento della passerella pedonale esistente sul fosso del "Furioso" nel tratto finale del sentiero al limite del confine con il comune di Todi. La passerella, attualmente versante in situazione di ammaloramento ed instabilità causata dagli agenti atmosferici, sarà ricostruita, sempre con struttura portante in legno con le stesse dimensioni e caratteristiche di quella esistente, per garantire l'attraversamento del fosso in sicurezza.



Il tratto del "Furioso basso" presenta una lunghezza di 1.050,00m, di cui una lunghezza del tutto residuale di circa 244,00m ricadono all'interno di 2 porzioni di Area Natura2000. All'interno delle Aree Natura 2000 non vengono previsti interventi o investimenti a valere sul finanziamento in oggetto.



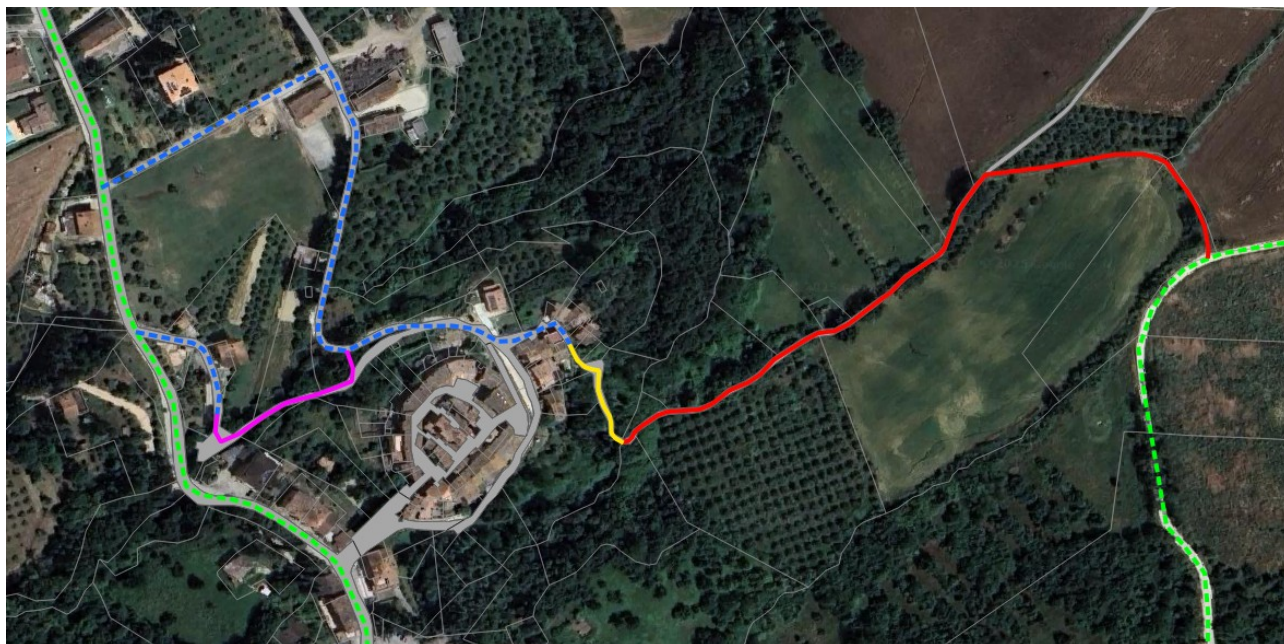
Comune di Monte Castello di Vibio

Provincia di Perugia

AREA TECNICA

Nel tratto “Furioso Alto” che si sviluppa nella fraz. Doglio si prevede la realizzazione di nuovo tracciato al sentiero esistente al fine di poter valorizzare i luoghi limitrofi all’abitato della stessa frazione.

Nella foto sottostante viene riportato tutto il nuovo tracciato ed in particolare si nota la **linea blu tratteggiata** che indica il percorso, su strada comunale, che non viene interessata da investimenti.



In località “Fontana” (di colore **magenta** nell’immagine sovrastante) verrà ripristinato il sentiero esistente su di una vecchia strada comunale pedonale in disuso mediante la realizzazione di adeguate opere per convogliamento delle acque meteoriche, realizzazione di sottofondo in misto granulometrico, e sovrastante pavimentazione in misto granulometrico stabilizzato, realizzazione di attraversamento sulla cunetta esistente. Verrà posta in opera una balaustra con pali di castagno a protezione del sentiero nel tratto a maggiore pendenza. È stata prevista la posa in opera di arredi (tavoli, panchine) in legno. A corredo del progetto è prevista la messa in opera di segnaletica informativa che sarà installata lungo il nuovo tratto di sentiero (mappa di inquadramento territoriale, mappa tematica e segnali di indicazione e direzione).

In località “Fosso del Moro” (di colore **giallo** nell’immagine sovrastante) verrà ripristinato il sentiero esistente, su strada comunale, non più fruibile, mediante: opere di pulitura della vegetazione infestante esistente, realizzazione di adeguate opere per convogliamento delle acque meteoriche, realizzazione, realizzazione di sottofondo in misto granulometrico, e sovrastante pavimentazione in misto granulometrico stabilizzato ed infine realizzazione di un attraversamento sul fosso. È prevista la posa in opera di balaustra con pali di castagno per protezione del sentiero.

In località “Strada Vicinale del Moro” avverrà l’esproprio del tracciato stradale vicinale per la realizzazione di un sentiero misto pedonale mediante opere di: realizzazione di adeguate opere per convogliamento delle acque meteoriche, realizzazione di sottofondo in misto granulometrico, e sovrastante pavimentazione in misto granulometrico stabilizzato. È prevista la posa in opera di



Comune di Monte Castello di Vibio

Provincia di Perugia

AREA TECNICA

balastra con pali di castagno per protezione del sentiero nei tratti a forte pendenza.

Sia in località "Fosso del Moro" che in località "Strada Vicinale del Moro" è prevista la posa in opera di arredi (tavoli e panchine) in legno. A corredo del progetto sarà installata la segnaletica informativa (mappa di inquadramento territoriale, mappa tematica e segnali di indicazione e direzione).

Nel quadro economico è individuato una somma per acquisizione aree necessarie al completamento del sentiero percorso naturalistico "Furioso Alto" individuate in un tratto della strada vicinale del "Moro".

Lo scopo è la valorizzazione delle eccellenze del territorio di Monte Castello Vibio grazie ad una serie di azioni che porteranno all'implementazione del turismo, in particolare si vuole potenziare il turismo lento, esperienziale, a contatto con l'ambiente, la natura ed il paesaggio una nuova freccia per la valorizzazione e promozione turistica del territorio.

MONTECASTELLO DI VIBIO		
Riqualificazione ambientale e funzionale del percorso naturalistico del Furioso	"AMBIENTE"	
importo complessivo	253.683,04 €	- €
	descrizione	Importo
lavori e forniture		142.800,00 €
Oneri per la sicurezza		12.900,00 €
Imprevisti		11.424,00 €
Acquisizione aree		14.596,00 €
IVA su lavori e forniture		36.767,28 €
Spese tecniche		26.508,00 €
incentivi a RUP		2.856,00 €
Iva spese tecniche		5.831,76 €



**Monte
Castello
di Vibio**
Terra di Luce





Comune di Monte Castello di Vibio

Provincia di Perugia

AREA TECNICA

INTERVENTO DI "RIQUALIFICAZIONE AMBIENTALE E FUNZIONALE DEL PERCORSO NATURALISTICO DEL FURIOSO"

STIMA PRELIMINARE DELLA SPESA

Il Sindaco

Dott.ssa Agnese CERQUAGLIA

Documento firmato digitalmente

Il Responsabile Area Tecnica

Ing. Tommaso LUCI

Documento firmato digitalmente



**Monte
Castello
di Vibio**
Terra di Luce



stima preliminare della spesa

Voce di spesa	Importo €.	Note (dimensioni – dettagli sulla tipologia di spesa, ecc)
Interventi, strutturali		
Interventi di restauro		
Isolamenti, coibentazioni e Impermeabilizzazioni		
Finiture interne		
Controsoffitti e pareti divisorie		
Realizzazione o sostituzione infissi		
Bagni e servizi connessi		
Restauri speciali (Superfici decorate, e beni mobili di interesse storico ed artistico)		
Realizzazione di pavimentazioni esterne		
Realizzazione di percorsi pedonali	132.580,00	Riqualificazione percorso naturalistico del Furioso (Furioso Basso e Furioso Alto)
Realizzazione di bagni pubblici		
Realizzazione di recinzioni		
Realizzazione di pergolati o tettoie		
Realizzazione di spazi per mostre		
Realizzazione dell'impianto elettrico		
Realizzazione dell'impianto di riscaldamento		
Acquisto mobilio		
Installazione di sistemi di illuminazione		
Installazione di sistemi di irrigazione		
Installazione di sistemi di sicurezza (telecamere, allarmi, ecc.)		
Installazione di Wi-Fi		
Acquisto di attrezzature audio-video		
Altri impianti tecnologici		
Fornitura hardware		
Fornitura software		
Impianto antincendio		
Creazione di spazi coworking		
Acquisto di materiali per laboratori educativi		
Piantumazione di alberi		
Creazione di orti comunitari		
Fornitura Attrezzature per la fruizione collettiva di parchi e giardini		
Acquisto di arredi urbani (panchine, cestini, ecc.)	5.720,00	Percorso naturalistico del

		Furioso (Furioso Basso e Furioso Alto)
Costruzione di palco per eventi		
Installazione di segnaletica informativa	4.500,00	Percorso naturalistico del Furioso (Furioso Basso e Furioso Alto)
Promozione e marketing del progetto		
Acquisto di mezzi di trasporto ecologici (bici, monopattini, ecc.)		
Adeguamento degli spazi per persone con disabilità		

MONTECASTELLO DI VIBIO		
Riqualificazione ambientale e funzionale del percorso naturalistico del Furioso	"AMBIENTE"	
importo complessivo	253.683,04 €	- €
	descrizione	Importo
lavori e forniture		142.800,00 €
Oneri per la sicurezza		12.900,00 €
Imprevisti		11.424,00 €
Acquisizione aree		14.596,00 €
IVA su lavori e forniture		36.767,28 €
Spese tecniche		26.508,00 €
incentivi a RUP		2.856,00 €
Iva spese tecniche		5.831,76 €



Comune di Monte Castello di Vibio

Provincia di Perugia

AREA TECNICA

INTERVENTO DI "RIQUALIFICAZIONE AMBIENTALE E FUNZIONALE DEL PERCORSO NATURALISTICO DEL FURIOSO"

ELABORATO PLANIMETRICO

Il Sindaco

Dott.ssa Agnese CERQUAGLIA

Documento firmato digitalmente

Il Responsabile Area Tecnica

Ing. Tommaso LUCI

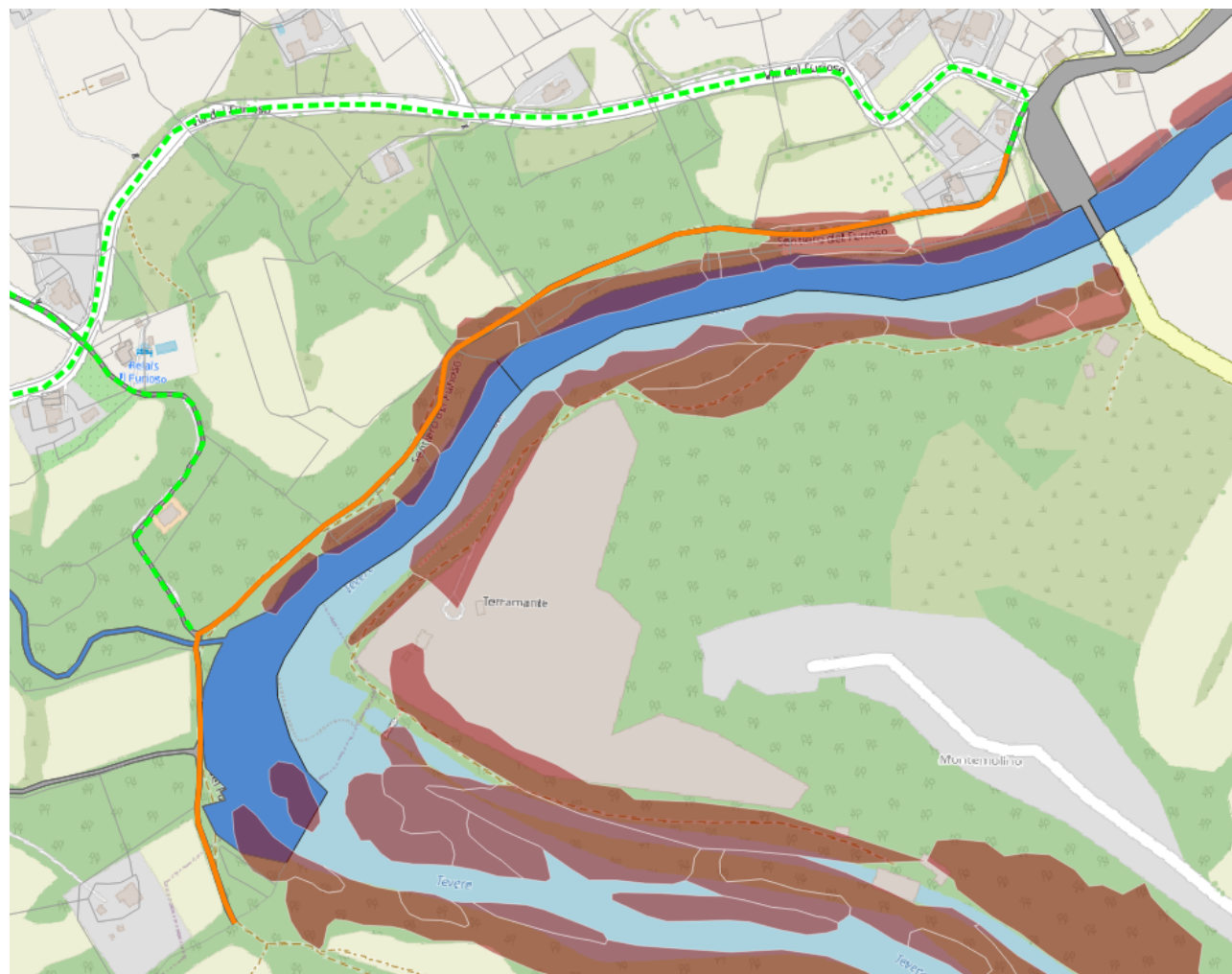
Documento firmato digitalmente



Comune di Monte Castello di Vibio

Provincia di Perugia

AREA TECNICA



Via Biancherini, 4 - 06057 Monte Castello di Vibio (PG)
tel. 075/8780217 – fax 075/8796135 - P.I. 00470100546
email: tecnico@comune.montecastellodivibio.pg.it
pec: comune.montecastellodivibio@postacert.umbria.it
sito web: www.comune.montecastellodivibio.pg.it

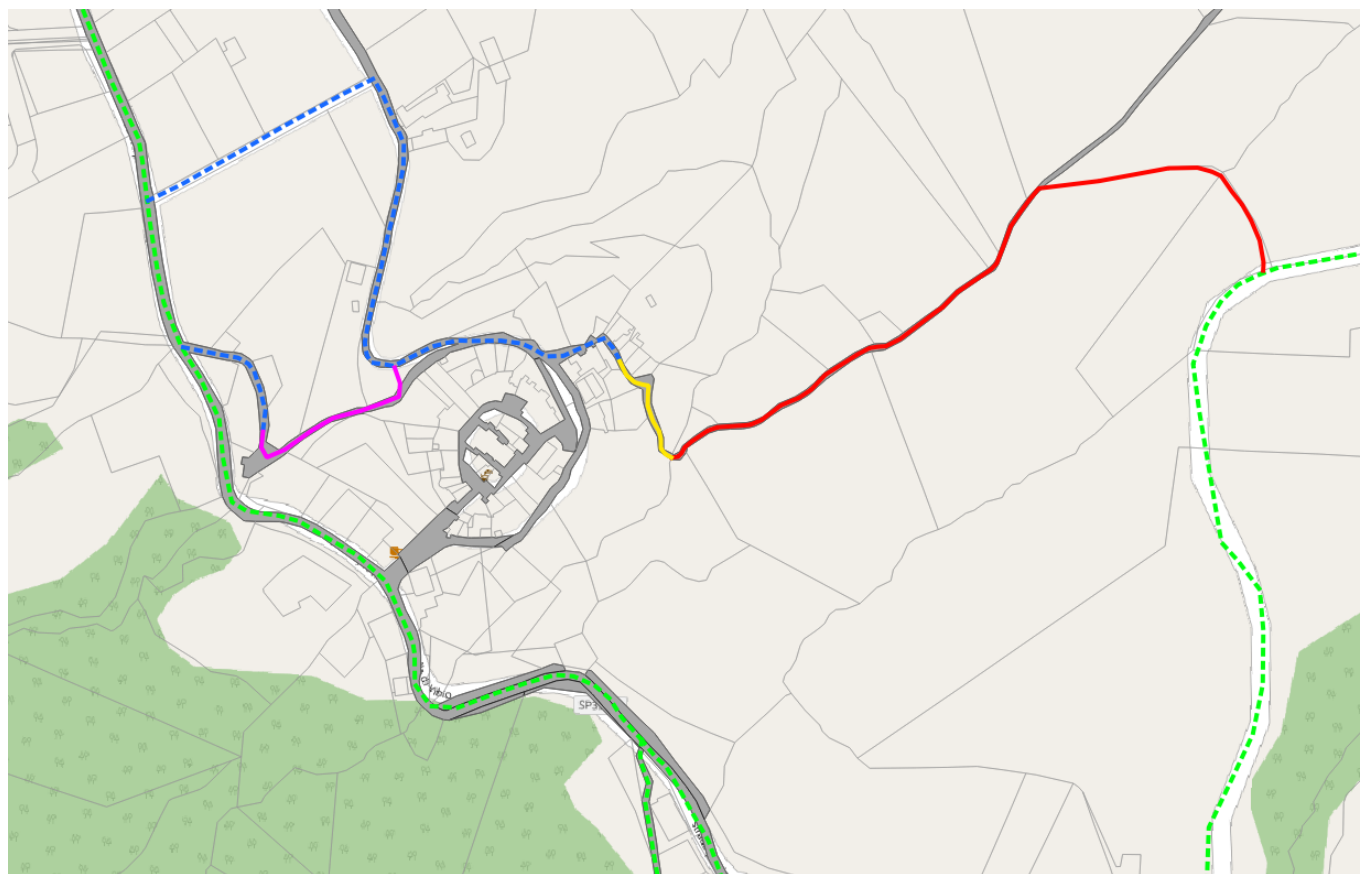









Comune di Monte Castello di Vibio

Provincia di Perugia

AREA TECNICA



-  **SENTIERISTICA
ESISTENTE**
-  **NUOVO ANELLO
(tratto senza interventi)**
-  **LOC. FONTANA**
-  **LOC. FOSSO DEL MORE**
-  **STRADA VICINALE FOSSO
DEL MORO**



Comune di Monte Castello di Vibio

Provincia di Perugia

AREA TECNICA

INTERVENTO DI "RIQUALIFICAZIONE AMBIENTALE E FUNZIONALE DEL PERCORSO NATURALISTICO DEL FURIOSO"

DOCUMENTAZIONE FOTOGRAFICA

Il Sindaco

Dott.ssa Agnese CERQUAGLIA

Documento firmato digitalmente

Il Responsabile Area Tecnica

Ing. Tommaso LUCI

Documento firmato digitalmente



**Monte
Castello
di Vibio**
Terra di Luce



FURIOSO BASSO



FURIOSO ALTO



LOCALITA FONTANA



FURIOSO ALTO



LOCALITA FOSSO DEL MORO



FURIOSO ALTO



NUOVO SENTIERO STRADA VICINALE DEL MORO

